Firmato digitalmente da
Cesare Di Michele
C = IT

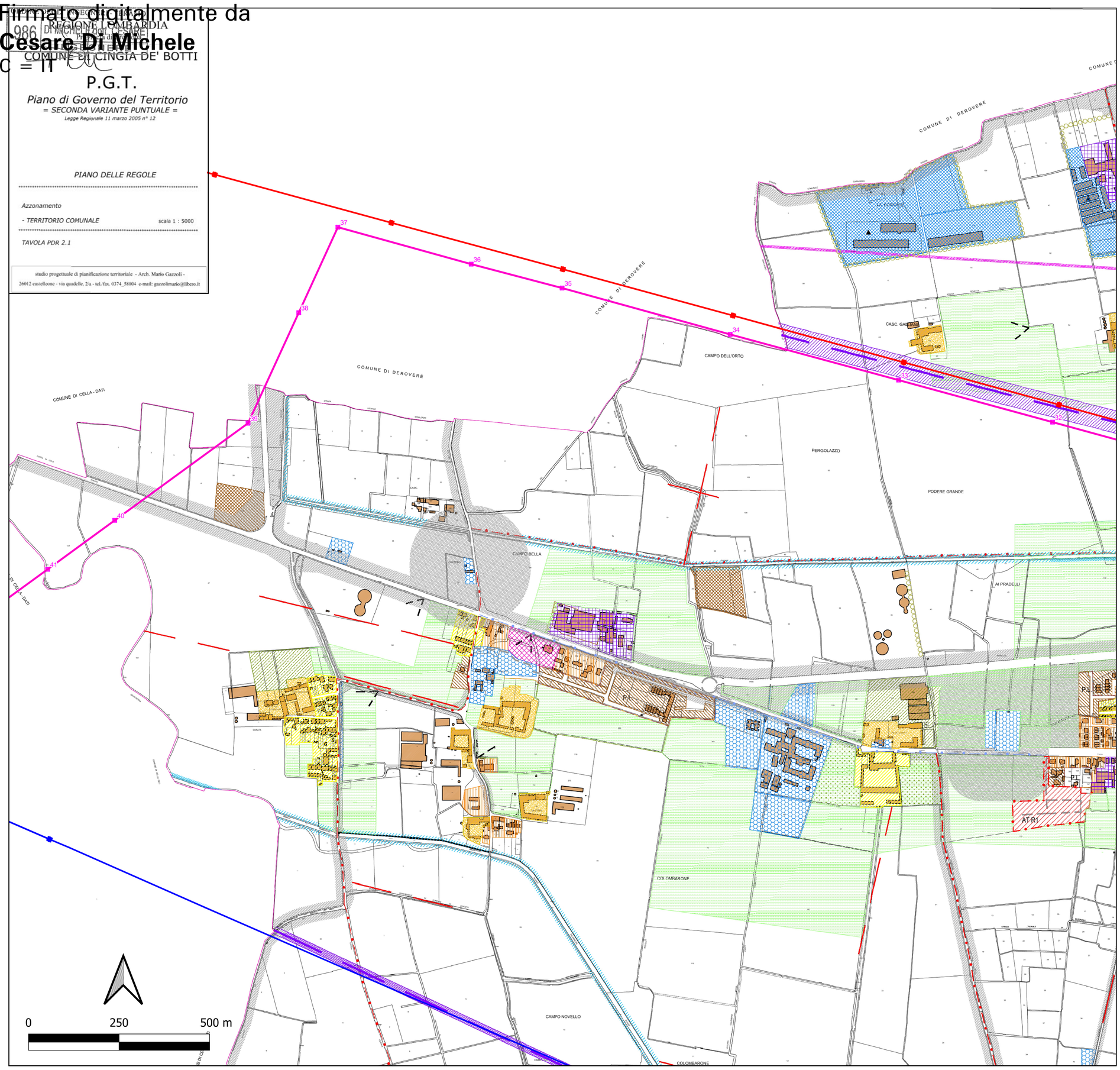

LEGENDA

Opere in progetto

- Nuovo elettrodotto aereo 132 kV
- Sostegni di nuova realizzazione

Opere esistenti

- Elettrodotto aereo 132 kV ESISTENTE
- Elettrodotto aereo 380 kV ESISTENTE

AMBITI TERRITORIALI

- Ambiti agricoli
- Ambiti agricoli di rispetto dell' abitato
- Ambiti agricoli di rispetto ambientale
- Ambiti agricoli produttivi
- Aziende agricole ad elevato impatto soggette ad Autorizzazione Ambientale - A.I.A.
- Ambiti agricoli funzionali
- Ambiti non soggetti a trasformazione urbanistica
- Cascine storiche
- Filari esistenti
- Filari di progetto
- Rete ecologica Provinciale . Corridoio di 2° livello
- Limite fascia di rispetto corridoio ecologico provinciale
- Pista ciclabile esistente

AMBITI DEL TESSUTO URBANO CONSOLIDATO

- Nuclei di antica formazione
- Ambiti urbani consolidati prevalentemente residenziali
- Ambiti urbani di completamento prevalentemente residenziali
- Ambiti urbani consolidati prevalentemente produttivi
- Ambiti urbani consolidati prevalentemente commerciali, terziario e direzionale
- Ambiti interessati da piani attuativi in corso di realizzazione
- Ambiti per servizi

AMBITI DI TRASFORMAZIONE

- Ambiti di trasformazione
- Nuova viabilità indicativa - Ampliamento strade esistenti
- Pista ciclabile di progetto

TUTELE E SALVAGUARDIA

- Elettrodotto
- Fascia di rispetto elettrodotto
- Oleodotto
- Fascia di rispetto oleodotto
- Fascia di rispetto stradale
- Fascia di rispetto cimiteriale
- Fascia di rispetto corsi d'acqua
- Limite rispetto pozzo pubblico
- Limite tutela assoluta pozzo pubblico
- Coni visivi di particolare pregio paesaggistico
- Edifici vincolati ai sensi del D. Lgs. 42/2004 Codice dei Beni Culturali e del Paesaggio
- Filtri verdi
- Tracce storiche sul territorio (Atlante delle Divisioni Agrarie Romane - F.Durando CR/97)
- Limite di inedificabilità
- Riconoscimento di presenza non agricola in contesto agricolo edificio ex.art. 10/bis c.8 let.a punto 2 ed art. 62 L.R. n° 12/2005

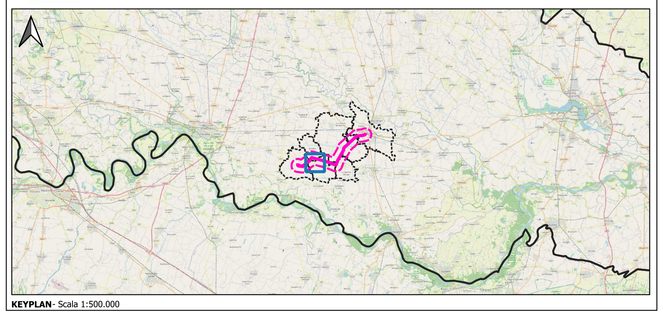

KEYPLAN- Scala 1:500.000

ESTERNO					
	00	08/07/2024	Prima emissione	Proger	PROGER
	N.	DATA	DESCRIZIONE	ELABORATO	

REVISIONI					
	00	08/07/2024	Prima emissione	F. Felli (SVP-SA-SANO)	V. De Santis (SVP-SA-SANO)
	N.	DATA	DESCRIZIONE	ESAMINATO	ACCETTATO

NUMERO E DATA ORDINE n. 4000105132 del 30.01.2024

MOTIVO DELL'INVIO ■ PER ACCETTAZIONE ☐ PER INFORMAZIONE

CODIFICA ELABORATO	
DEBX18096B3236447	Terna Rete Italia — TERNA GROUP
TITOLO ELABORATO	TIPOLOGIA ELABORATO
Nuovo Elettrodotto Aereo 132kV CP Piadena - CP Cella Dati RELAZIONE PAESAGGISTICA STRALCIO PGT - COMUNE DI CINGIA DE' BOTTI	PLANIMETRIA
	PROGETTO
	-

NOME DEL FILE	SCALA CAD	FORMATO	SCALA	FOGLIO
DEBX18096B3236447.pdf	-	A1	1:5.000	1/2

Questo documento contiene informazioni di proprietà Terna SpA e deve essere utilizzato esclusivamente dal destinatario in relazione alle finalità per le quali è stato ricevuto. E' vietata qualsiasi forma di riproduzione o divulgazione senza l'esplicito consenso di Terna SpA.
This document contains information proprietary to TERNA S.p.A. and it will have to be used exclusively for the purposes for which it has been furnished. Whichever shape of spreading or reproduction without the written permission of TERNA S.p.A. is prohibit.

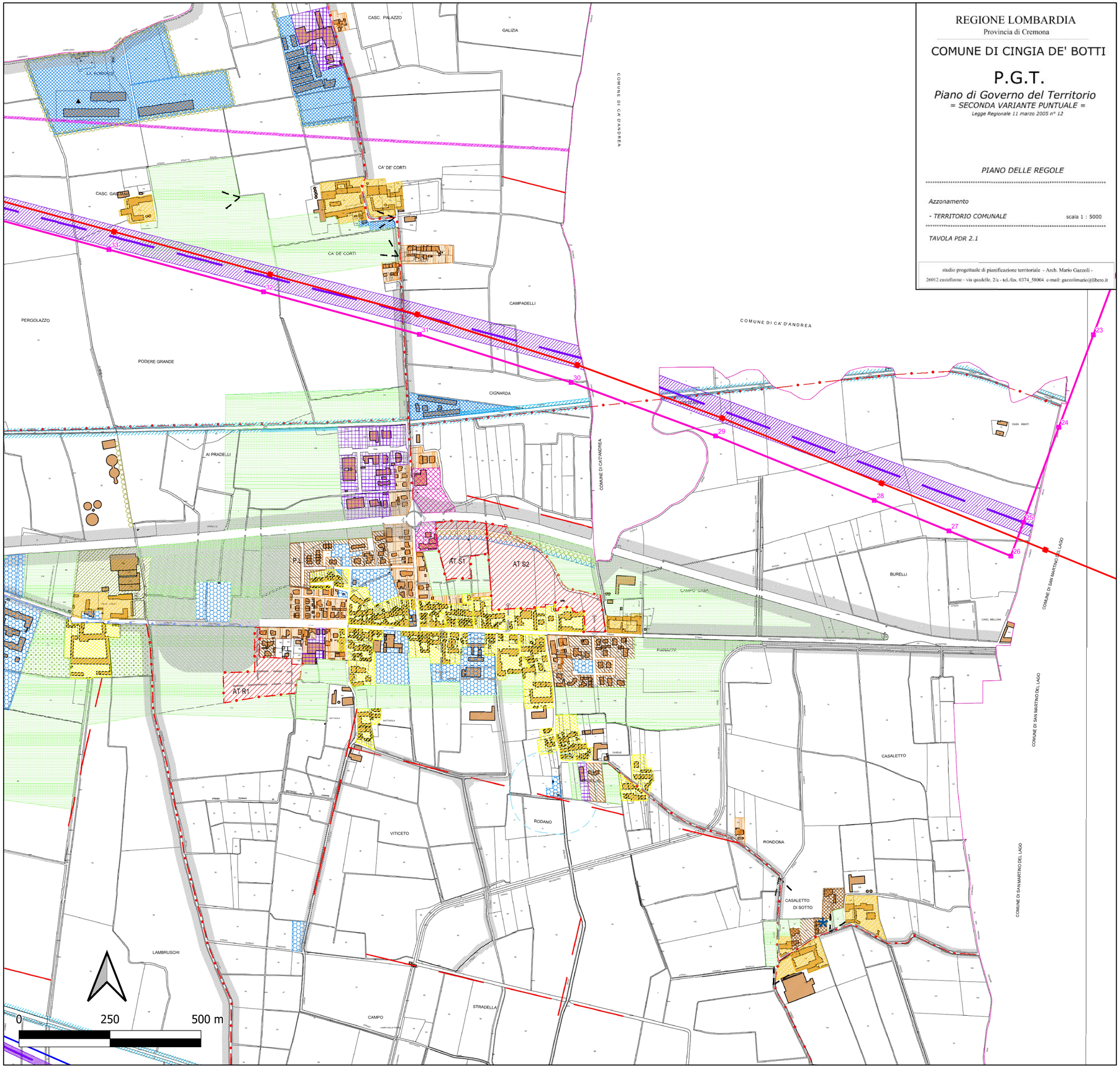

REGIONE LOMBARDIA

Provincia di Cremona

COMUNE DI CINGIA DE' BOTTI

P.G.T.

Piano di Governo del Territorio

= SECONDA VARIANTE PUNTUALE =

Legge Regionale 11 marzo 2005 n° 12

PIANO DELLE REGOLE

Azzonamento

- TERRITORIO COMUNALE scala 1 : 5000

TAVOLA PDR 2.1

studio progettuale di pianificazione territoriale - Arch. Mario Gazzoli -
26012 castelleone - via quadelle, 2/a - tel./fax. 0374_58004 e-mail: gazzolimario@libero.it

LEGENDA

Opere in progetto

- Nuovo elettrodotto aereo 132 kV
- Sostegni di nuova realizzazione

Opere esistenti

- Elettrodotto aereo 132 kV ESISTENTE
- Elettrodotto aereo 380 kV ESISTENTE

AMBITI TERRITORIALI

- Ambiti agricoli
- Ambiti agricoli di rispetto dell' abitato
- Ambiti agricoli di rispetto ambientale
- Ambiti agricoli produttivi
- Aziende agricole ad elevato impatto soggette ad Autorizzazione Ambientale - A.I.A.
- Ambiti agricoli funzionali
- Ambiti non soggetti a trasformazione urbanistica
- Cascine storiche
- Filari esistenti
- Filari di progetto
- Rete ecologica Provinciale . Corridoio di 2° livello
- Limite fascia di rispetto corridoio ecologico provinciale
- Pista ciclabile esistente

AMBITI DEL TESSUTO URBANO CONSOLIDATO

- Nuclei di antica formazione
- Ambiti urbani consolidati prevalentemente residenziali
- Ambiti urbani di completamento prevalentemente residenziali
- Ambiti urbani consolidati prevalentemente produtivi
- Ambiti urbani consolidati prevalentemente commerciali, terziario e direzionale
- P.L. Ambiti interessati da piani attuativi in corso di realizzazione
- Ambiti per servizi

AMBITI DI TRASFORMAZIONE

- Ambiti di trasformazione
- Nuova viabilità indicativa - Ampliamento strade esistenti
- Pista ciclabile di progetto

TUTELE E SALVAGUARDIA

- Elettrodotto
- Fascia di rispetto elettrodotto
- Oleodotto
- Fascia di rispetto oleodotto
- Fascia di rispetto stradale
- Fascia di rispetto cimiteriale
- Fascia di rispetto corsi d'acqua
- Limite rispetto pozzo pubblico
- Limite tutela assoluta pozzo pubblico
- Coni visivi di particolare pregio paesaggistico
- Edifici vincolati ai sensi del D. Lgs. 42/2004 Codice dei Beni Culturali e del Paesaggio
- Filtri verdi
- Tracce storiche sul territorio (Atlante delle Divisioni Agrarie Romane - F.Durando CR/97)
- Limite di inedificabilità
- Riconoscimento di presenza non agricola in contesto agricolo edificio ex.art. 10/bis c.8 let.a punto 2 ed art. 62 L.R. n° 12/2005

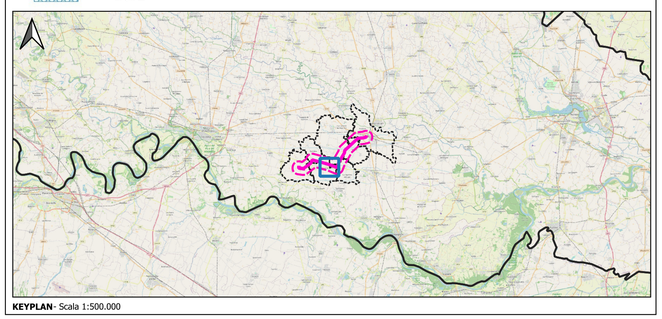

KEYPLAN- Scala 1:500.000

	N.	DATA	DESCRIZIONE		
ESTERNO	00	08/07/2024	Prima emissione	Proger	PROGER
	N.	DATA	DESCRIZIONE	ELABORATO	

	N.	DATA	DESCRIZIONE	ESAMINATO	ACCETTATO
REVISIONI					
	00	08/07/2024	Prima emissione	F. Felli (SVP-SA-SANO)	V. De Santis (SVP-SA-SANO)

NUMERO E DATA ORDINE n. 4000105132 del 30.01.2024

MOTIVO DELL'INVIO ■ PER ACCETTAZIONE ☐ PER INFORMAZIONE

CODIFICA ELABORATO	
DEBX18096B3236447	Terna Rete Italia — TERNA GROUP
TITOLO ELABORATO	TIPOLOGIA ELABORATO
Nuovo Elettrodotto Aereo 132kV CP Piadena - CP Cella Dati RELAZIONE PAESAGGISTICA STRALCIO PGT - COMUNE DI CINGIA DE' BOTTI	PLANIMETRIA
	PROGETTO
	-

NOME DEL FILE	SCALA CAD	FORMATO	SCALA	FOGLIO
DEBX18096B3236447.pdf	-	A1	1:5.000	2/2

Questo documento contiene informazioni di proprietà Terna SpA e deve essere utilizzato esclusivamente dal destinatario in relazione alle finalità per le quali è stato ricevuto. E' vietata qualsiasi forma di riproduzione o divulgazione senza l'esplicito consenso di Terna SpA.
This document contains information proprietary to TERNA S.p.A. and it will have to be used exclusively for the purposes for which it has been furnished. Whichever shape of spreading or reproduction without the written permission of TERNA S.p.A. is prohibit.